

**СХЕМА РАСПОЛОЖЕНИЯ ЗЕМЕЛЬНОГО УЧАСТКА  
НА КАДАСТРОВом ПЛАНЕ ТЕРРИТОРИИ**

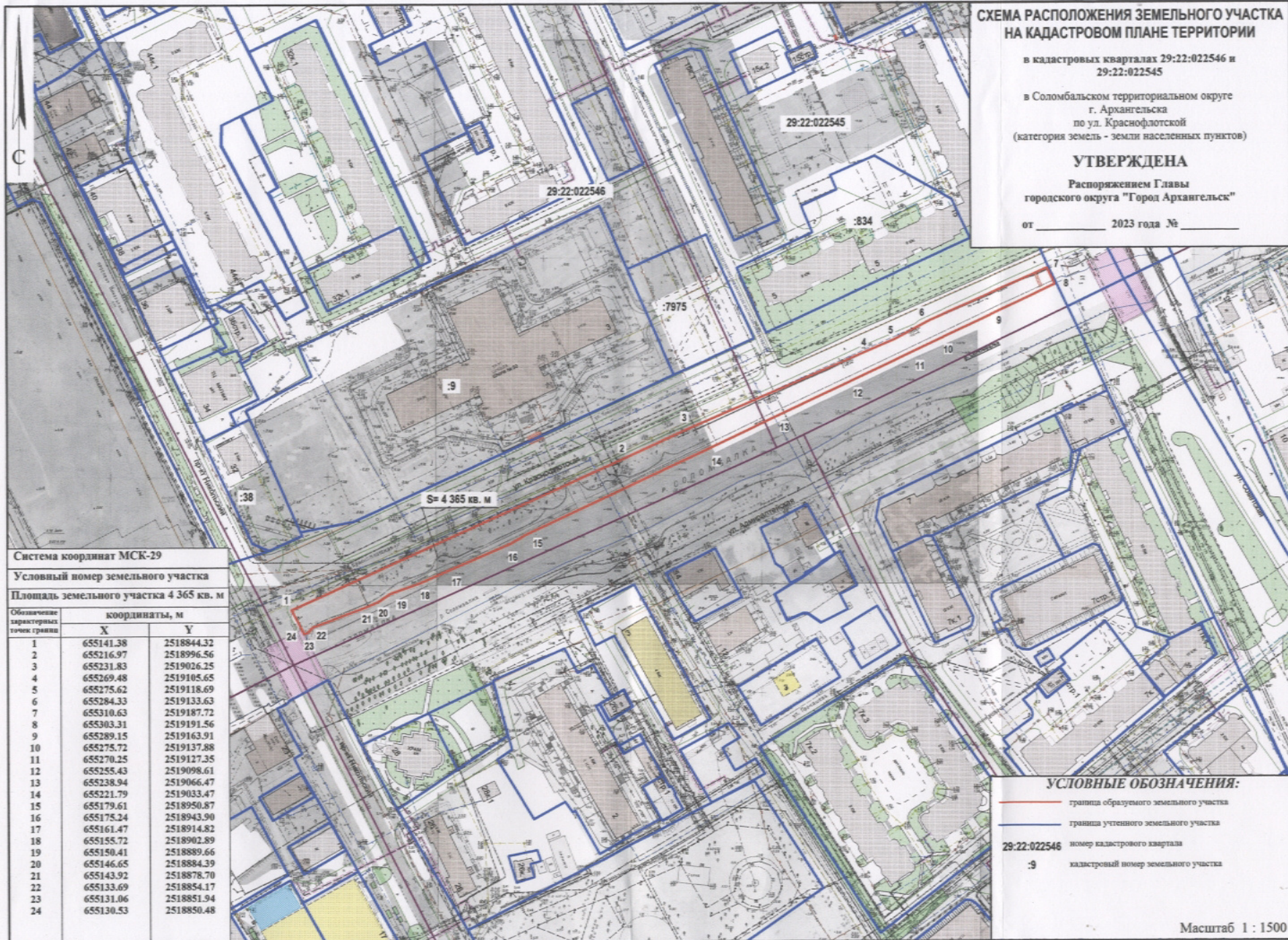
в кадастровых кварталах 29:22:022546 и  
29:22:022545

в Соломбальском территориальном округе  
г. Архангельска  
по ул. Краснофлотской  
(категория земель - земли населенных пунктов)

**УТВЕРЖДЕНА**

Распоряжением Главы  
городского округа "Город Архангельск"

от \_\_\_\_\_ 2023 года № \_\_\_\_\_



Система координат МСК-29

Условный номер земельного участка

Площадь земельного участка 4 365 кв. м

Обозначение характерных точек границы	координаты, м	
	X	Y
1	655141.38	2518844.32
2	655216.97	2518996.56
3	655231.83	2519026.25
4	655269.48	2519105.65
5	655275.62	2519118.69
6	655284.33	2519133.63
7	655310.63	2519187.72
8	655303.31	2519191.56
9	655289.15	2519163.91
10	655275.72	2519137.88
11	655270.25	2519127.35
12	655255.43	2519098.61
13	655238.94	2519066.47
14	655221.79	2519033.47
15	655179.61	2518950.87
16	655175.24	2518943.90
17	655161.47	2518914.82
18	655155.72	2518902.89
19	655150.41	2518889.66
20	655146.65	2518884.39
21	655143.92	2518878.70
22	655133.69	2518854.17
23	655131.06	2518851.94
24	655130.53	2518850.48

**УСЛОВНЫЕ ОБОЗНАЧЕНИЯ:**

- граница образуемого земельного участка
- граница учтенного земельного участка
- 29:22:022546 номер кадастрового квартала
- :9 кадастровый номер земельного участка

Масштаб 1 : 1500

**СХЕМА РАСПОЛОЖЕНИЯ ЗЕМЕЛЬНОГО УЧАСТКА  
НА КАДАСТРОВOM ПЛАНЕ ТЕРРИТОРИИ**

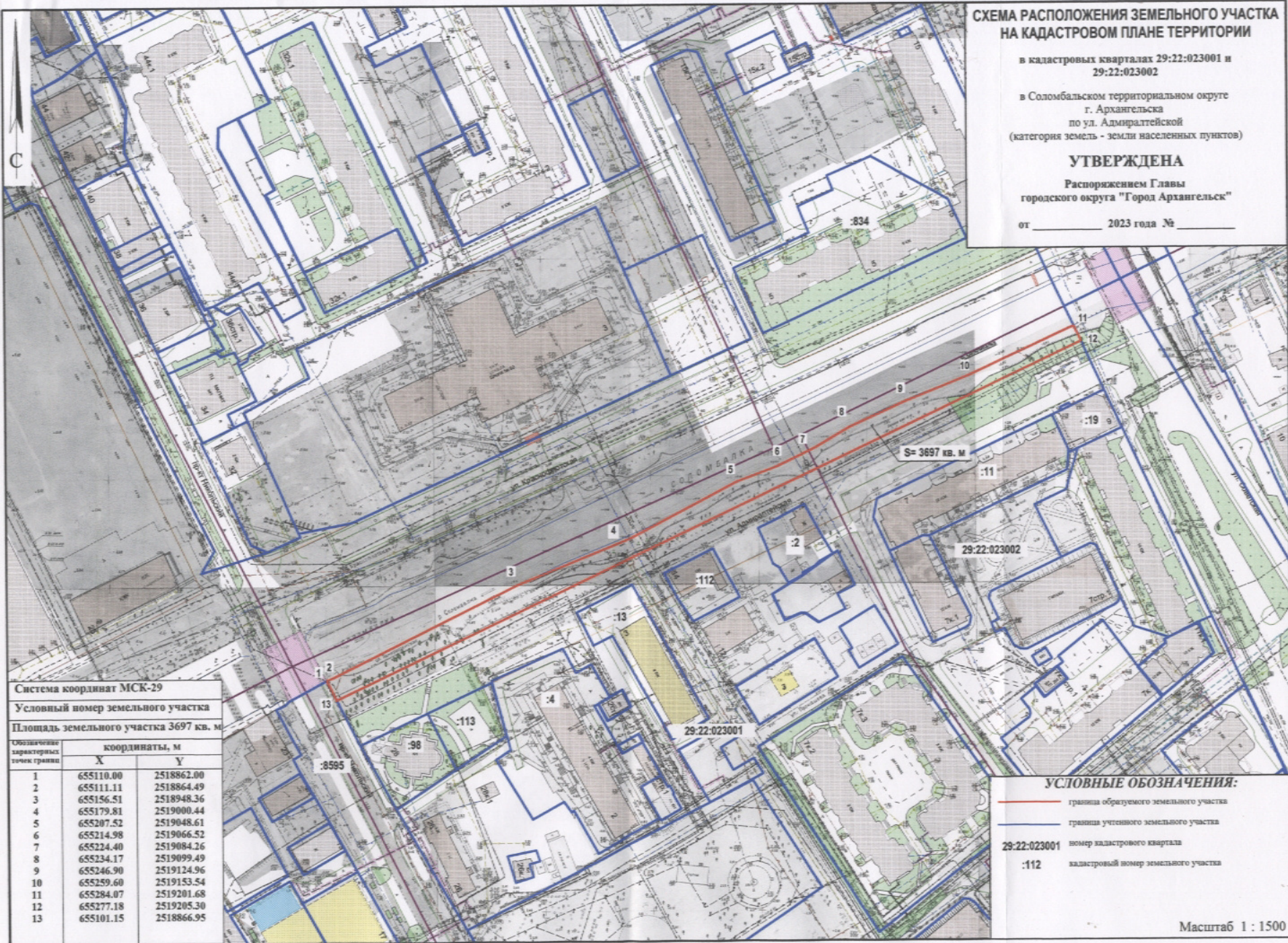
в кадастровых кварталах 29:22:023001 и  
29:22:023002

в Соломбальском территориальном округе  
г. Архангельска  
по ул. Адмиралтейской  
(категория земель - земли населенных пунктов)

**УТВЕРЖДЕНА**

Распоряжением Главы  
городского округа "Город Архангельск"

от \_\_\_\_\_ 2023 года № \_\_\_\_\_



Система координат МСК-29

Условный номер земельного участка

Площадь земельного участка 3697 кв. м

Обозначение характерных точек границ	координаты, м	
	X	Y
1	655110.00	2518862.00
2	655111.11	2518864.49
3	655156.51	2518948.36
4	655179.81	2519000.44
5	655207.52	2519048.61
6	655214.98	2519066.52
7	655234.40	2519084.26
8	655234.17	2519099.49
9	655246.90	2519124.96
10	655259.60	2519153.54
11	655284.07	2519201.68
12	655277.18	2519205.30
13	655101.15	2518866.95

**УСЛОВНЫЕ ОБОЗНАЧЕНИЯ:**

- граница образуемого земельного участка
- граница учтенного земельного участка
- 29:22:023001 номер кадастрового квартала
- :112 кадастровый номер земельного участка

**СХЕМА РАСПОЛОЖЕНИЯ ЗЕМЕЛЬНОГО УЧАСТКА  
НА КАДАСТРОВOM ПЛАНЕ ТЕРРИТОРИИ**

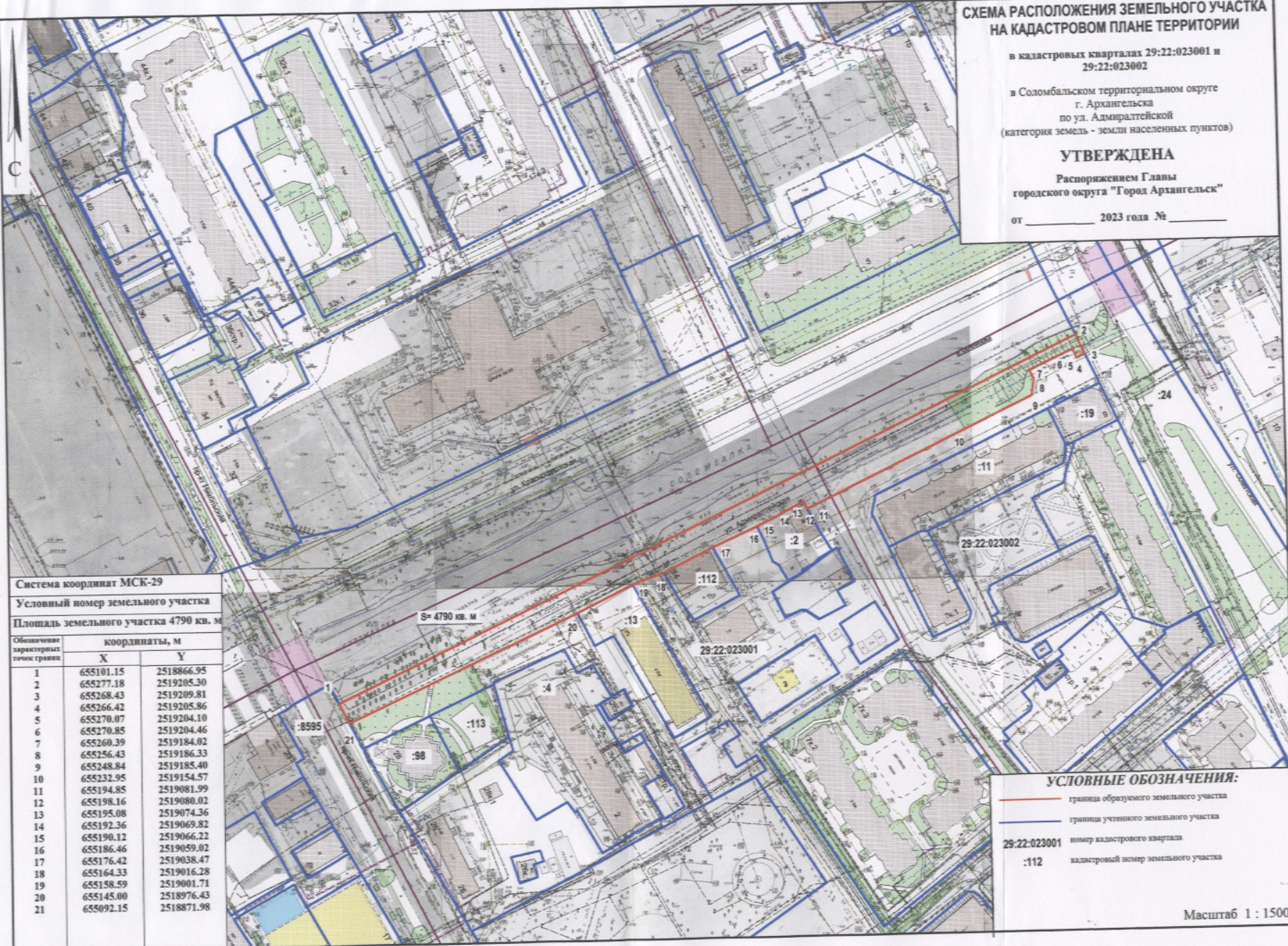
в кадастровых кварталах 29:22:023001 и  
29:22:023002

в Соломбальском территориальном округе  
г. Архангельска  
по ул. Адмиралтейской  
(категория земель - земли населенных пунктов)

**УТВЕРЖДЕНА**

Распоряжением Главы  
городского округа "Город Архангельск"

от \_\_\_\_\_ 2023 года № \_\_\_\_\_



Система координат МСК-29

Условный номер земельного участка

Площадь земельного участка 4790 кв. м

Обозначение характеристик точек границ

	координаты, м	
	X	Y
1	655101.15	2518866.95
2	655277.18	2519205.30
3	655268.43	2519209.81
4	655266.42	2519205.86
5	655270.07	2519204.10
6	655270.85	2519204.46
7	655260.39	2519184.02
8	655256.43	2519186.33
9	655248.84	2519185.40
10	655232.95	2519154.57
11	655194.85	2519081.99
12	655198.16	2519080.02
13	655195.08	2519074.36
14	655192.36	2519069.82
15	655190.12	2519066.22
16	655186.46	2519059.02
17	655176.42	2519038.47
18	655164.33	2519016.28
19	655158.59	2519001.71
20	655145.00	2518976.43
21	655092.15	2518871.98

**УСЛОВНЫЕ ОБОЗНАЧЕНИЯ:**

- граница образуемого земельного участка
- граница учтенного земельного участка
- 29:22:023001 номер кадастрового квартала
- :112 кадастровый номер земельного участка

Масштаб 1 : 1500